

**NACIONALINĖ ŽEMĖS TARNYBA
PRIE ŽEMĖS ŪKIO MINISTERIJOS
MAŽEIKIŲ SKYRIUS**

**MAŽEIKIŲ, VIEKŠNIŲ, SEDOS MIESTŲ VALSTYBINĖS REIKŠMĖS MIŠKŲ
PERDAVIMO VALDYTI PATIKĖJIMO TEISE MAŽEIKIŲ RAJONO SAVIVALDYBEI
AR VĮ MAŽEIKIŲ MIŠKŲ URĖDIJAI POSĖDŽIO PROTOKOLAS**

2013-03-15 Nr. 35 PRT-(14.35.6.)- *19*
Mažeikiai

Posėdis įvyko 2013-03-15, 14.00 val.

Posėdžio pirmininkas – Nacionalinės žemės tarnybos prie Žemės ūkio ministerijos Mažeikių skyriaus vedėjas Zigmantas Šimkus.

Posėdžio sekretorė - Nacionalinės žemės tarnybos prie Žemės ūkio ministerijos Mažeikių skyriaus vyriausioji specialistė Vilma Vaitkienė.

Dalyvavo: Mažeikių rajono savivaldybės atstovas - vyriausioji architektė Daiva Štakonaitė, VĮ Mažeikių miškų urėdijos miškotvarkos inžinierius Nerijus Lemežis, Nacionalinės žemės tarnybos prie Žemės ūkio ministerijos Mažeikių skyriaus vyr. specialistė Regina Liegienė.

DARBOTVARKĖ:

1. Dėl Mažeikių rajono miestų (Mažeikių, Vieکشnių, Sedos) teritorijoje esančių valstybinės reikšmės miškų perdavimo valdyti patikėjimo teise Mažeikių rajono savivaldybei ir (arba) VĮ Mažeikių miškų urėdijai.

2. Dėl Mažeikių rajono miestų teritorijoje valstybinės reikšmės miškų ribų pažymėjimo valstybinės reikšmės miškų schemeje.

1.SVARSTYTA. Dėl Mažeikių rajono miestų (Mažeikių, Vieکشnių, Sedos) teritorijoje esančių valstybinės reikšmės miškų perdavimo valdyti patikėjimo teise Mažeikių rajono savivaldybei ir (arba) VĮ Mažeikių miškų urėdijai.

Mažeikių rajono savivaldybės ir VĮ Mažeikių miškų urėdijos atstovai paaiškino, kad apsisprendė ir pasidalijo Mažeikių rajono savivaldybės miestuose esančius valstybinės reikšmės miškus, kuriuos pageidauja valdyti patikėjimo teise.

NUTARTA:

Pritarti VĮ Mažeikių miškų urėdijos ir Mažeikių rajono savivaldybės Mažeikių rajono miestų teritorijoje esančiais valstybinės reikšmės miškų pasidalinimui, kuriuos pageidauja valdyti patikėjimo teise.

2. SVARSTYTA. Dėl Mažeikių rajono miestų teritorijoje valstybinės reikšmės miškų ribų pažymėjimo valstybinės reikšmės miškų schemeje.

Mažeikių rajono miestų teritorijoje valstybinės reikšmės miškų, perduodamų Mažeikių rajono savivaldybei ir VĮ Mažeikių miškų urėdijai, schemas yra parengtos ir suderintos.

NUTARTA:

Pritarti VĮ Mažeikių miškų urėdijos ir Mažeikių rajono savivaldybės suderintoms Mažeikių rajono miestų teritorijoje esančių valstybinės reikšmės miškų schemoms, pagal kurias minėtos institucijos pageidauja valdyti valstybinės reikšmės miškus miestų teritorijose patikėjimo teise.

Posėdžio pirmininkas



Zigmantas Šimkus

Posėdžio sekretorius



Vilma Vaitkienė

2013-03-15 protokolo Nr. 35PRT-
(14.35.6.)- priedas

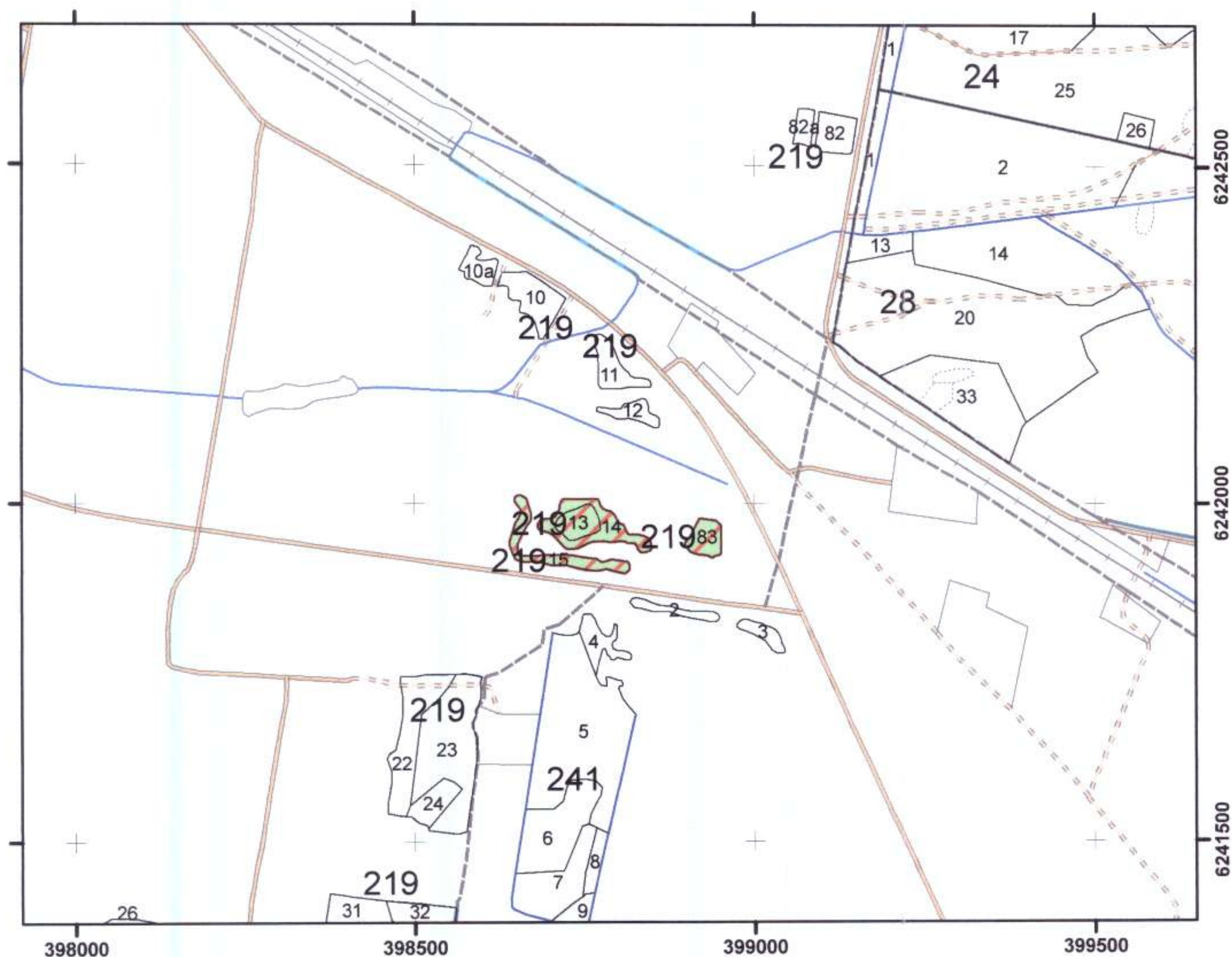
Dalyvių sąrašas


[illegible]

**MAŽEIKIŲ MIESTO VALSTYBINĖS REIKŠMĖS MIŠKŲ SIŪLOMŲ
PERDUOTI MAŽEIKIŲ RAJONO SAVIVALDYBEI**

PLANAS

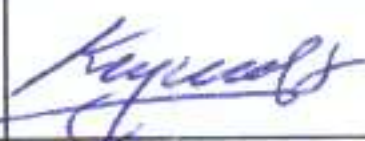



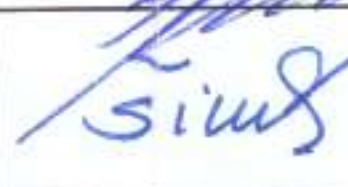
M 1:10000



Sutartiniai ženklai	
Sutartinio ženklo žymėjimas	Sutartinio ženklo aprašymas. Miškai siūlomi perduoti:
	Mažeikių rajono savivaldybei

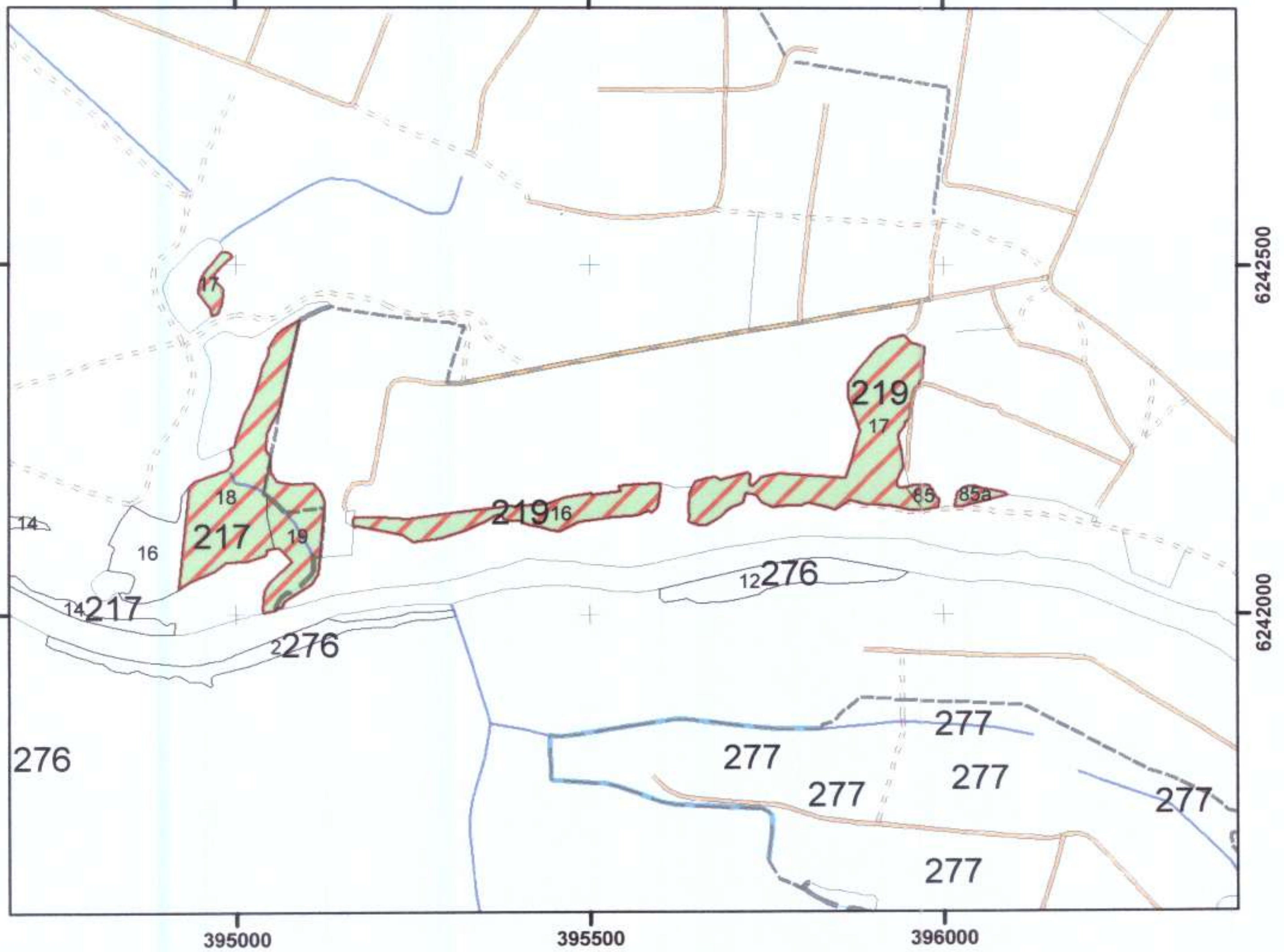
Miškai siūlomi perduoti Mažeikių rajono savivaldybei			
Kvartalo Nr.	Miško sklypo Nr.	Miško sklypo plotas, ha	Miško sklypo kadastro Nr. (nurodoma, jei sklypas įregistruotas NTR)
219	13-15, 83	1,1	


SUDERINTA:

Savivaldybės atstovo pareigos	Administracijos direktorius Bronius KRYŽIUS		2013-03-18
VĮ miškų urėdijos atstovo pareigos			2013-03-08
Nacionalinės žemės tarnybos prie ŽŪM teritorinio skyriaus vedėjas			2013-03-08

**MAŽEIKIŲ MIESTO VALSTYBINĖS REIKŠMĖS MIŠKŲ SIŪLOMŲ PERDUOTI
MAŽEIKIŲ RAJONO SAVIVALDYBEI**



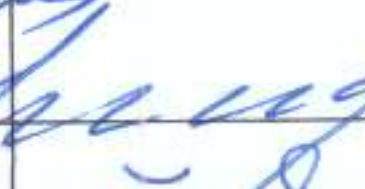


**PLANAS
M 1:10000**



Sutartiniai ženklai	
Sutartinio ženklo žymėjimas	Sutartinio ženklo aprašymas. Miškai siūlomi perduoti:
	Mažeikių rajono savivaldybei

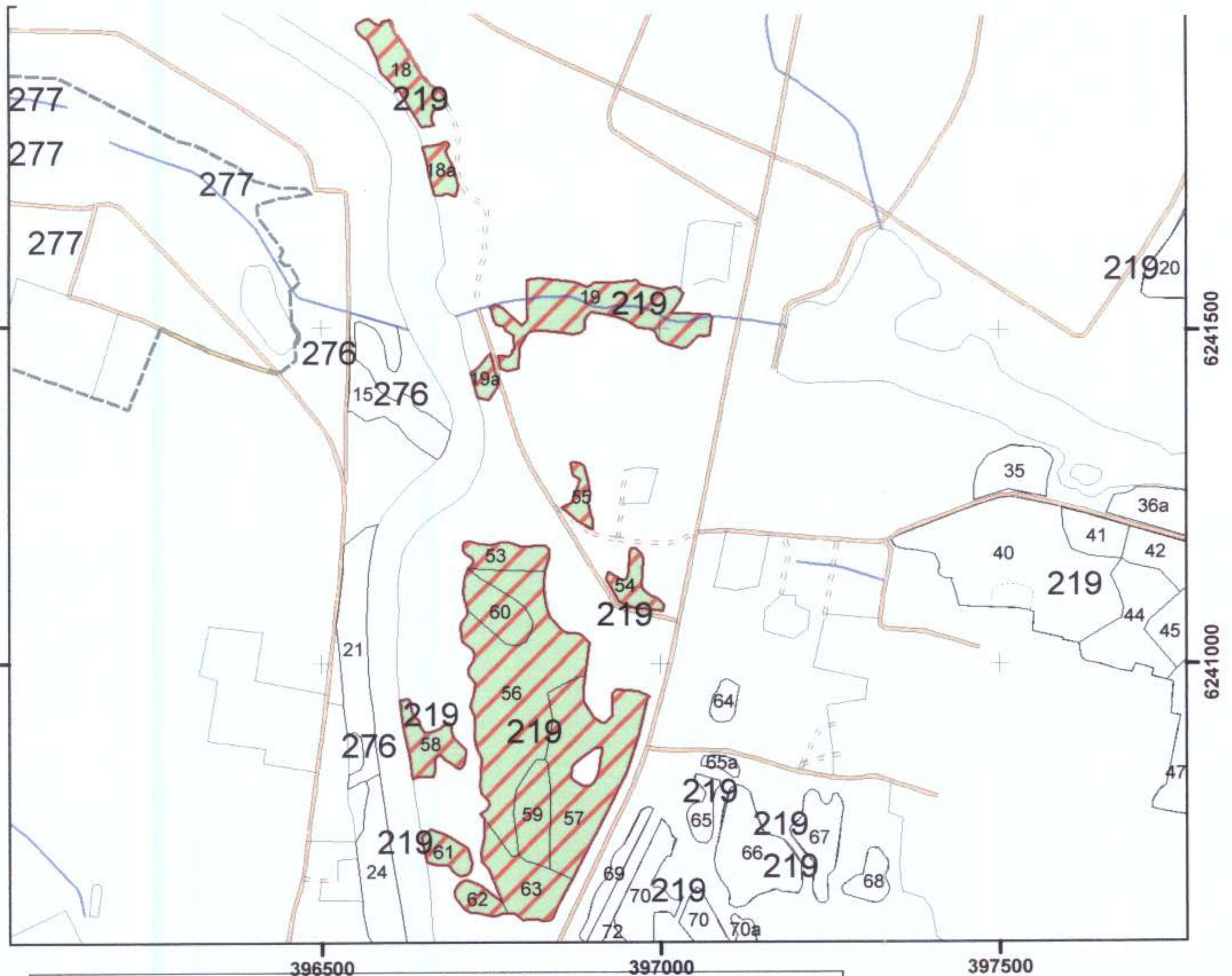
Miškai siūlomi perduoti Mažeikių rajono savivaldybei			
Kvartalo Nr.	Miško sklypo Nr.	Miško sklypo plotas, ha	Miško sklypo kadastro Nr. (nurodoma, jei sklypas įregistruotas NTR)
217	17-19	3,7	
219	16,17,85,85a	4,4	


SUDERINTA:

Savivaldybės atstovo pareigos	Administracijos direktorius Bronius KRYŽIUS		2013.03.18
Vl miškų urėdijos atstovo pareigos			2013.03.08
Nacionalinės žemės tarnybos prie ŽŪM teritorinio skyriaus vedėjas			2013-03-08

**MAŽEIKIŲ MIESTO VALSTYBINĖS REIKŠMĖS MIŠKŲ SIŪLOMŲ PERDUOTI
MAŽEIKIŲ RAJONO SAVIVALDYBEI**




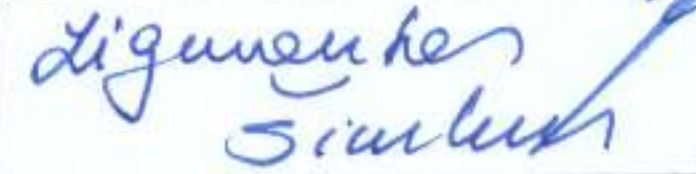
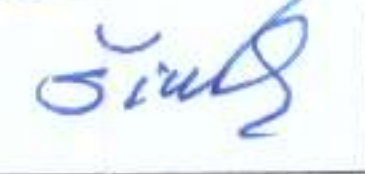
**PLANAS
M 1:10000**



Sutartiniai ženklai	
Sutartinio ženklo žymėjimas	Sutartinio ženklo aprašymas. Miškai siūlomi perduoti:
	Mažeikių rajono savivaldybei

Miškai siūlomi perduoti Mažeikių rajono savivaldybei			
Kvartalo Nr.	Miško sklypo Nr.	Miško sklypo plotas, ha	Miško sklypo kadastro Nr. (nurodoma, jei sklypas įregistruotas NTR)
219	18-19a, 53-63	13,8	

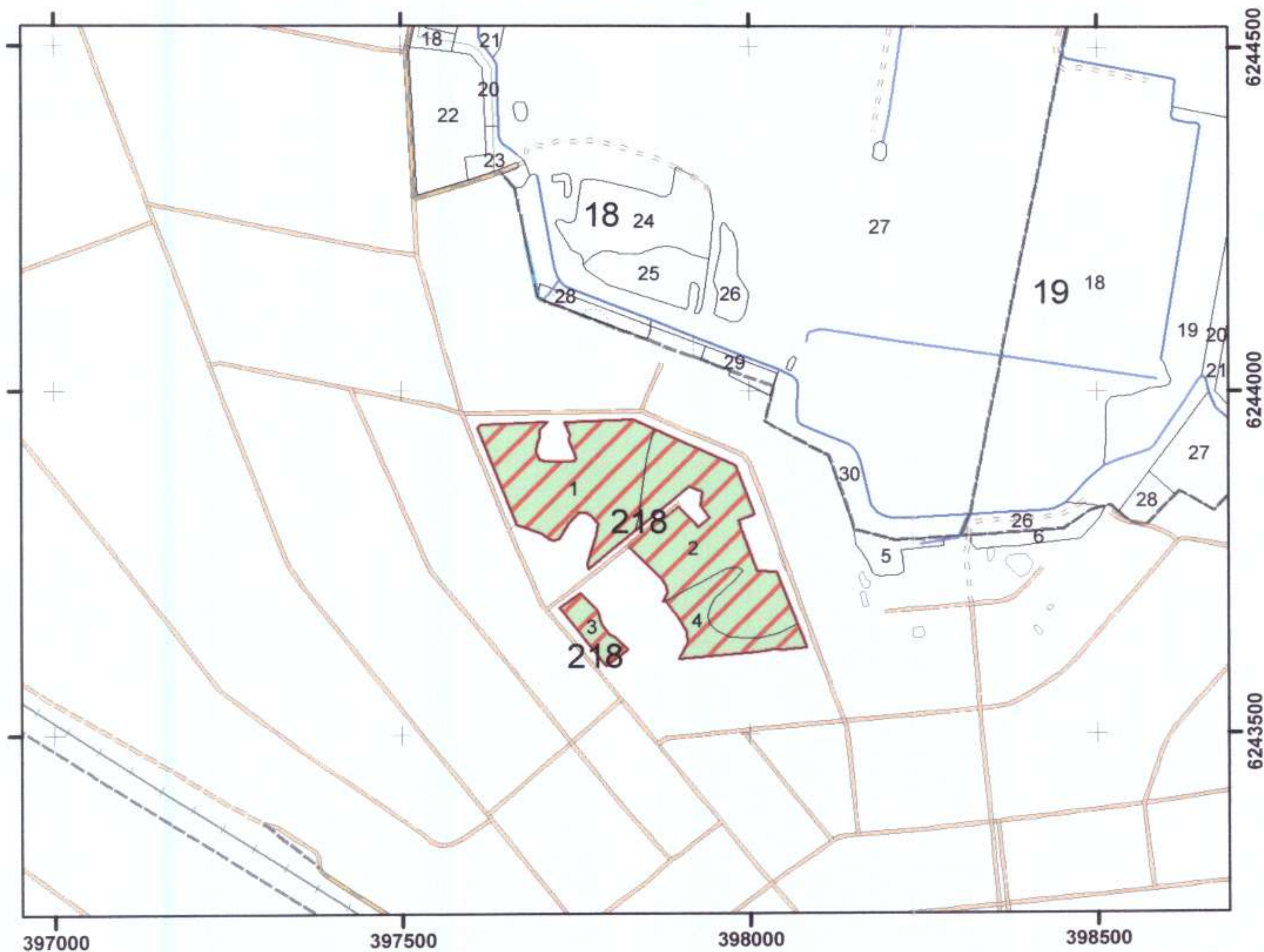
SUDERINTA:


Savivaldybės atstovo pareigos	Administracijos direktorius Bronius KRYŽIUS		2013.03.18
Vl miškų urėdijos atstovo pareigos			-2013.03.08
Nacionalinės žemės tarnybos prie ŽŪM teritorinio skyriaus vedėjas			2013-03-08

**MAŽEIKIŲ MIESTO VALSTYBINĖS REIKŠMĖS MIŠKŲ SIŪLOMŲ PERDUOTI
MAŽEIKIŲ RAJONO SAVIVALDYBEI**

PLANAS

M 1:10000



Sutartiniai ženklai	
Sutartinio ženklo žymėjimas	Sutartinio ženklo aprašymas. Miškai siūlomi perduoti:
	Mažeikių rajono savivaldybei

Miškai siūlomi perduoti Mažeikių rajono savivaldybei			
Kvartalo Nr.	Miško sklypo Nr.	Miško sklypo plotas, ha	Miško sklypo kadastro Nr. (nurodoma, jei sklypas įregistruotas NTR)
218	1-4	8,1	

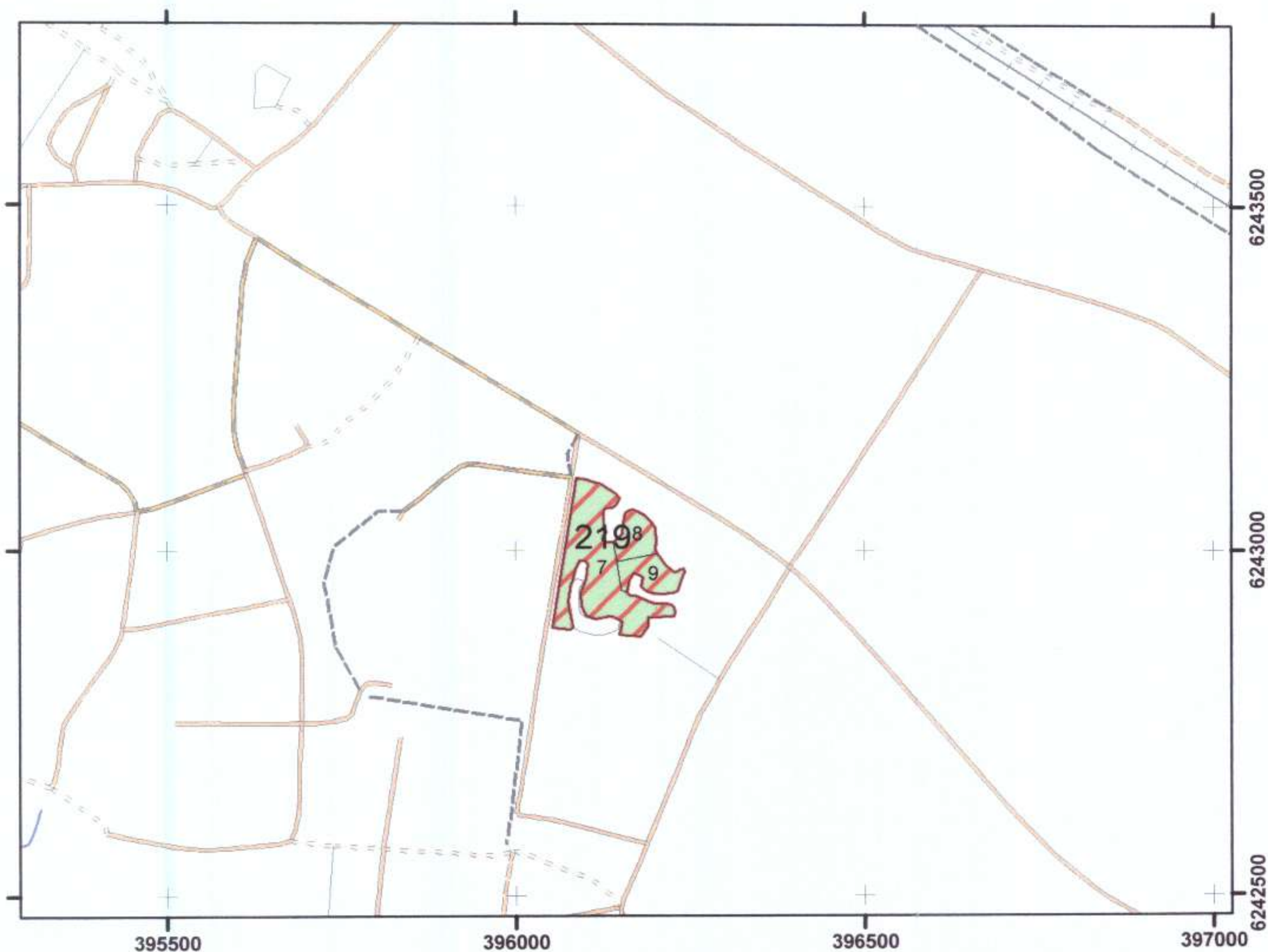
SUDERINTA:


Savivaldybės atstovo pareigos	Administracijos direktorius Bronius KRYŽIUS		2013.03.18
Vl miškų urėdijos atstovo pareigos			2013.03.08
Nacionalinės žemės tarnybos prie ŽŪM teritorinio skyriaus vedėjas			2013-03-08

**MAŽEIKIŲ MIESTO VALSTYBINĖS REIKŠMĖS MIŠKŲ SIŪLOMŲ PERDUOTI
MAŽEIKIŲ RAJONO SAVIVALDYBEI**

PLANAS





M 1:10000



Sutartiniai ženklai	
Sutartinio ženklo žymėjimas	Sutartinio ženklo aprašymas. Miškai siūlomi perduoti:
	Mažeikių rajono savivaldybei

Miškai siūlomi perduoti Mažeikių rajono savivaldybei			
Kvartalo Nr.	Miško sklypo Nr.	Miško sklypo plotas, ha	Miško sklypo kadastro Nr. (nurodoma, jei sklypas įregistruotas NTR)
219	7-9	2,3	

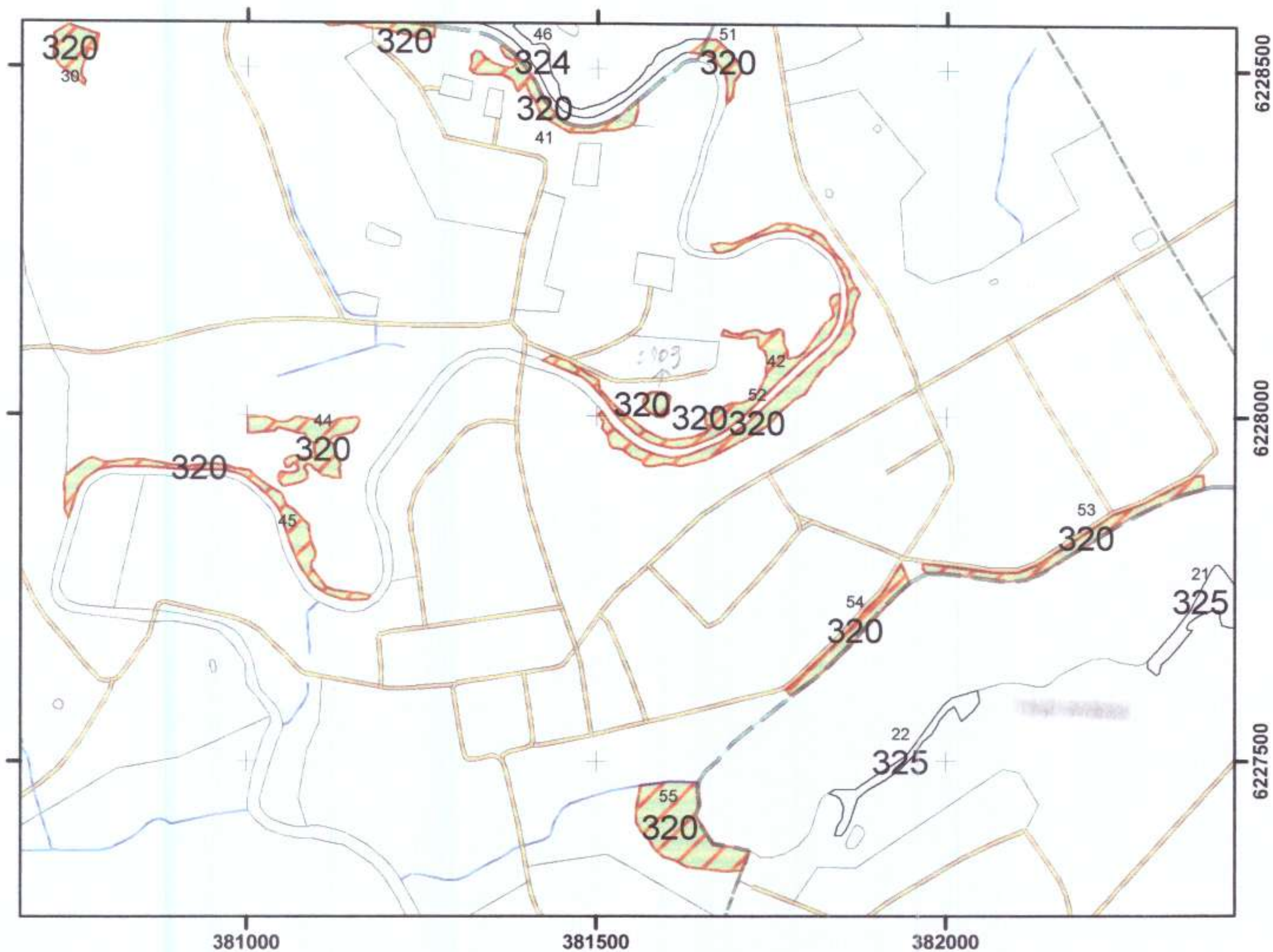
SUDERINTA:


Savivaldybės atstovo pareigos	Administracijos direktorius Bronius KRYŽIUS		2013.03.18
VĮ miškų urėdijos atstovo pareigos			2013.03.08
Nacionalinės žemės tarnybos prie ŽŪM teritorinio skyriaus vedėjas			2013-03-08

**SEDOS MIESTO VALSTYBINĖS REIKŠMĖS MIŠKŲ SIŪLOMŲ PERDUOTI
MAŽEIKIŲ RAJONO SAVIVALDYBEI**

PLANAS




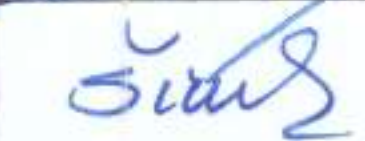
M 1:10000



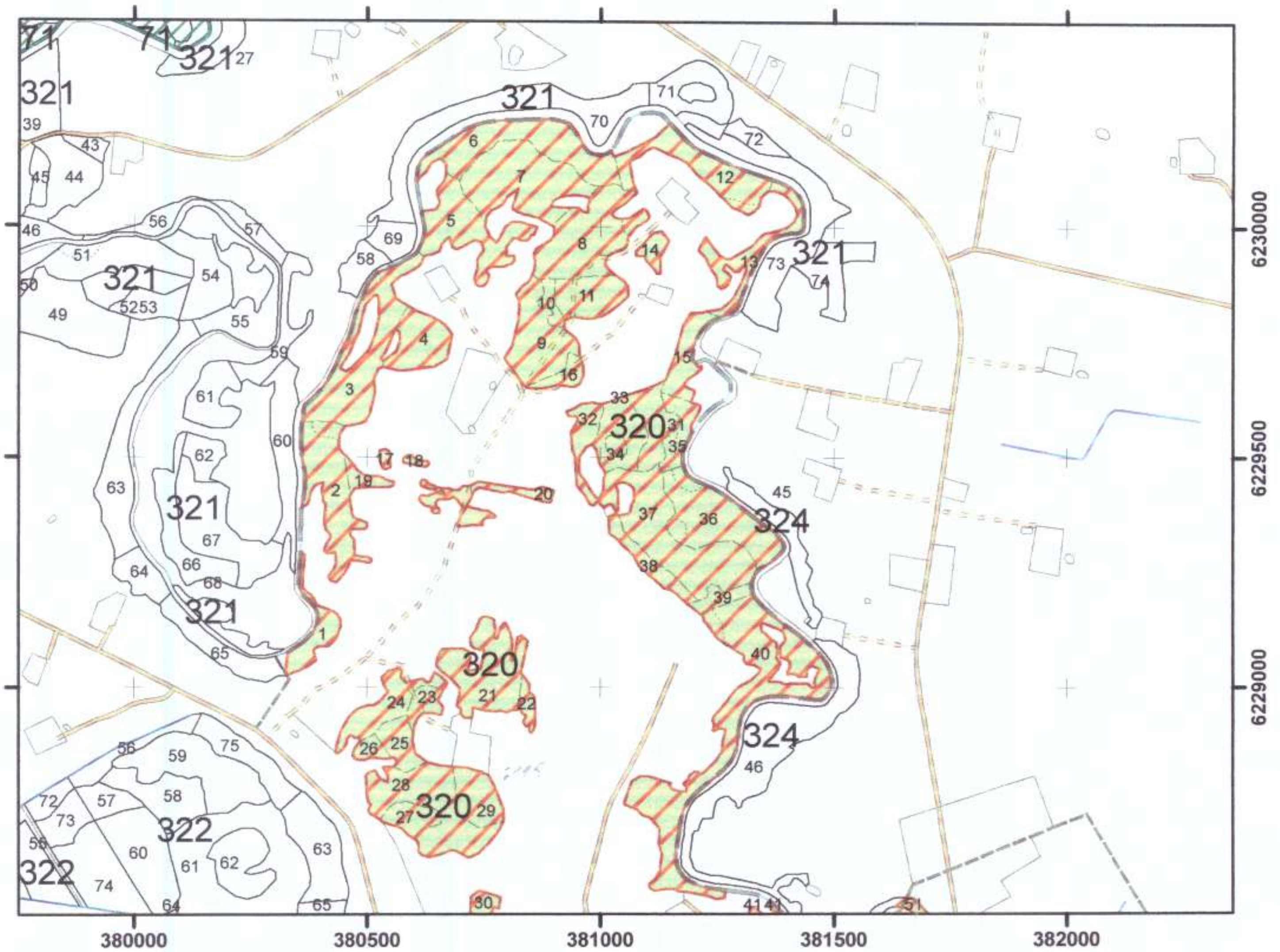
Sutartiniai ženklai	
Sutartinio ženklo žymėjimas	Sutartinio ženklo aprašymas. Miškai siūlomi perduoti:
	Mažeikių rajono savivaldybei


Miškai siūlomi perduoti Mažeikių rajono savivaldybei			
Kvartalo Nr.	Miško sklypo Nr.	Miško sklypo plotas, ha	Miško sklypo kadastro Nr. (nurodoma, jei sklypas įregistruotas NTR)
320	30,41,42,44,45,51-55	6,7	

SUDERINTA:

Savivaldybės atstovo pareigos	Administracijos direktorius		2013.03.18
VĮ miškų urėdijos atstovo pareigos			2013.03.08
Nacionalinės žemės tarnybos prie ŽŪM teritorinio skyriaus vedėjas	Ligmenės šimelis		2013-03-08




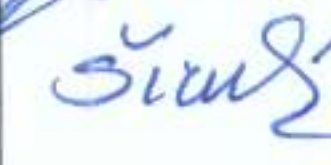
**SEDOS MIESTO VALSTYBINĖS REIKŠMĖS MIŠKŲ SIŪLOMŲ PERDUOTI
MAŽEIKIŲ RAJONO SAVIVALDYBEI
PLANAS
M 1:15000**



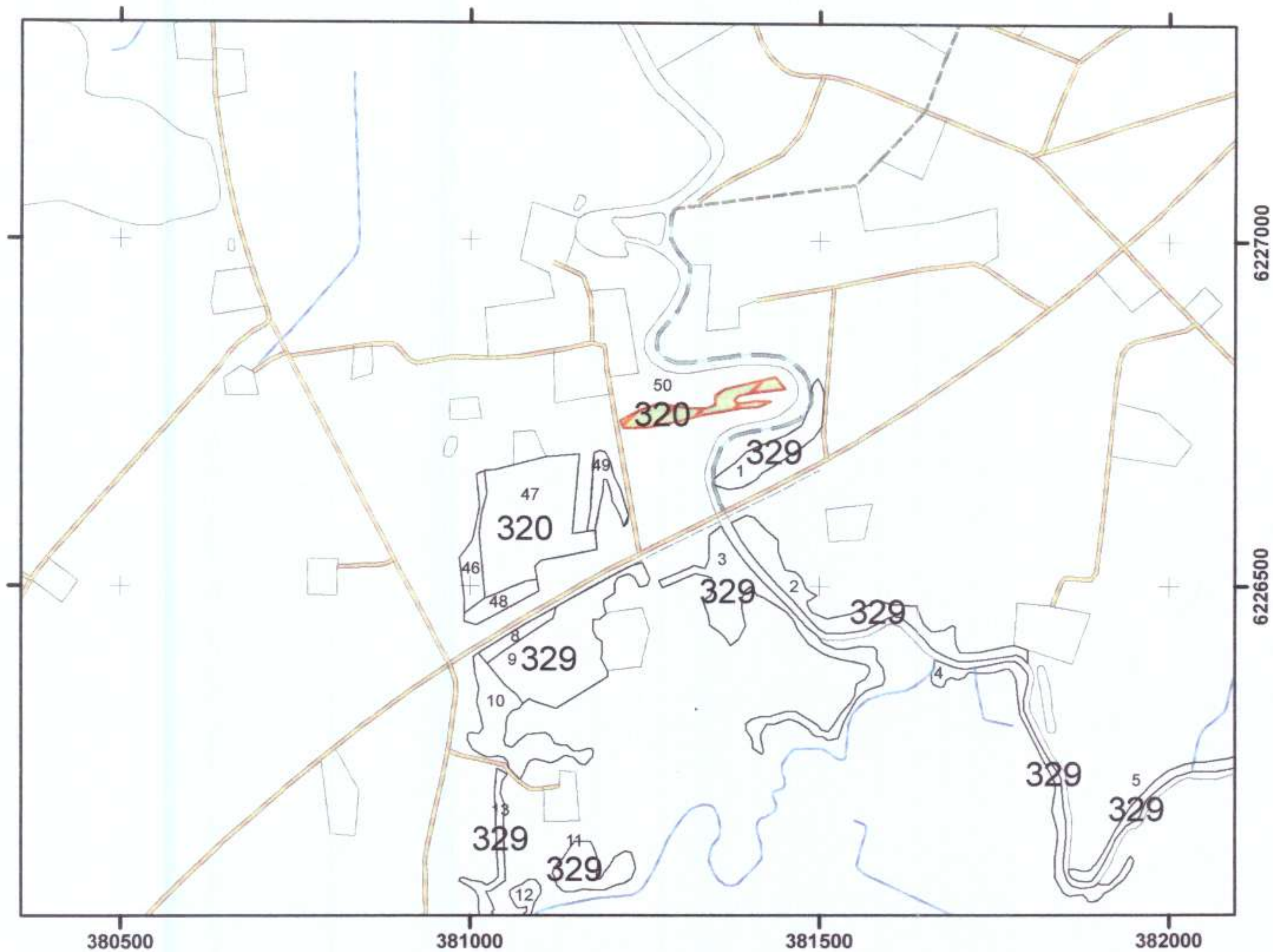
Sutartiniai ženklai	
Sutartinio ženklo žymėjimas	Sutartinio ženklo aprašymas.
	Mišakai siūlomi perduoti: Mažeikių rajono savivaldybei


Miškai siūlomi perduoti Mažeikių rajono savivaldybei			
Kvartalo Nr.	Miško sklypo Nr.	Miško sklypo plotas, ha	Miško sklypo kadastro Nr. (nurodoma, jei sklypas įregistruotas NTR)
320	1-29, 31-40	54,7	
16, 17			

SUDERINTA:

Savivaldybės atstovo pareigos	Administracijos direktorius Bronius KRYŽIUS		2013 03 18
VĮ miškų urėdijos atstovo pareigos			2013.03.08
Nacionalinės žemės tarnybos prie ŽŪM teritorinio skyriaus vedėjas			2013-03-18





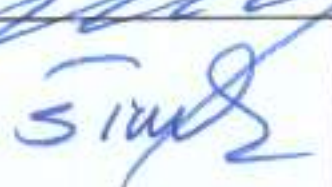
**SEDOS MIESTO VALSTYBINĖS REIKŠMĖS MIŠKŲ SIŪLOMŲ PERDUOTI
MAŽEIKIŲ RAJONO SAVIVALDYBEI
PLANAS
M 1:10000**



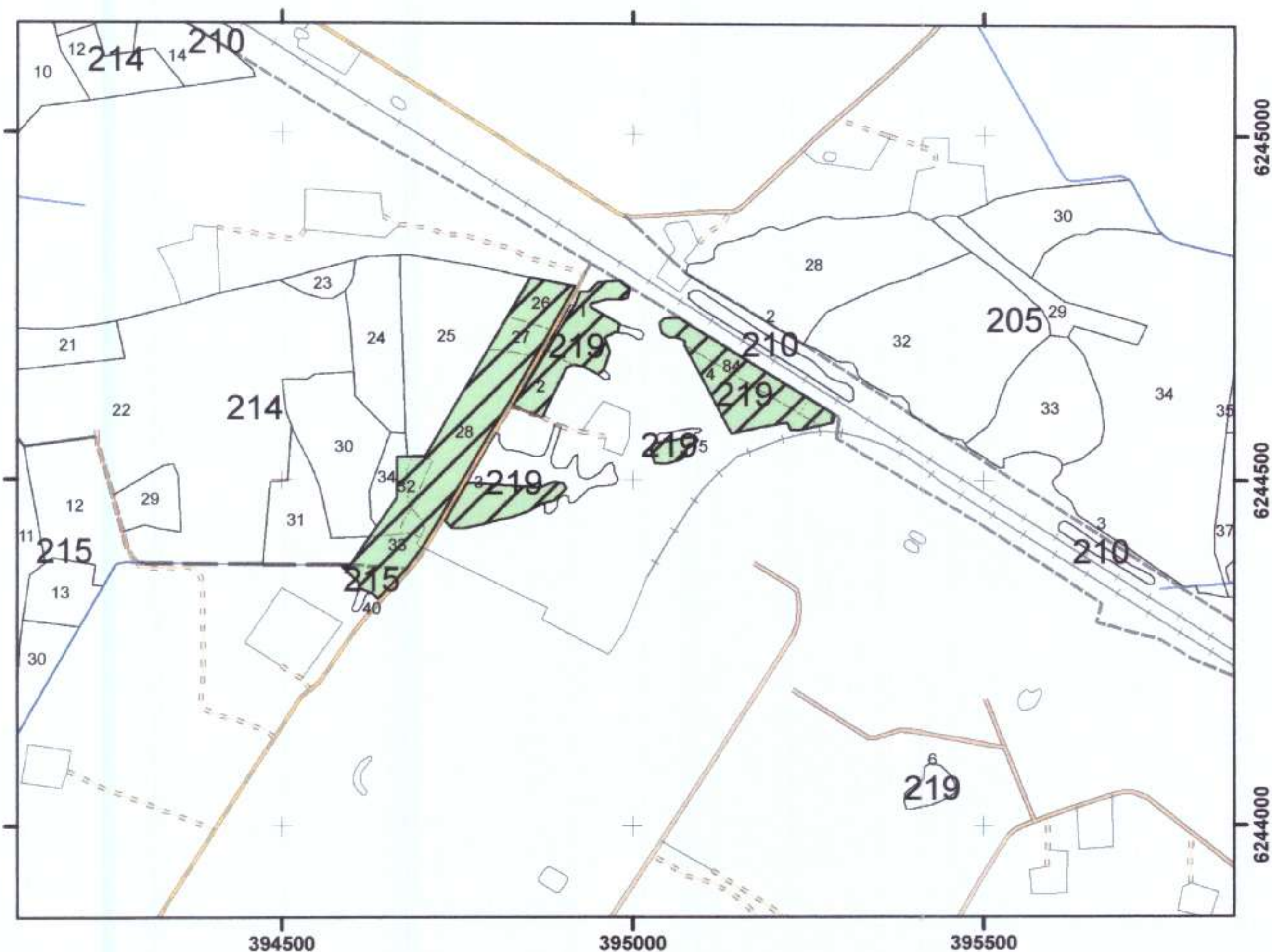
Sutartiniai ženklai	
Sutartinio ženklo žymėjimas	Sutartinio ženklo aprašymas. Miškai siūlomi perduoti:
	Mažeikių rajono savivaldybei


Miškai siūlomi perduoti Mažeikių rajono savivaldybei			
Kvartalo Nr.	Miško sklypo Nr.	Miško sklypo plotas, ha	Miško sklypo kadastro Nr. (nurodoma, jei sklypas įregistruotas NTR)
320	50	0,5	

SUDERINTA:

Savivaldybės atstovo pareigos	Administracijos direktorius Bronius KĄŽIUS		2013 03 18
VĮ miškų urėdijos atstovo pareigos			2013.03.08
Nacionalinės žemės tarnybos prie ŽŪM teritorinio skyriaus vedėjas			2013-03-08


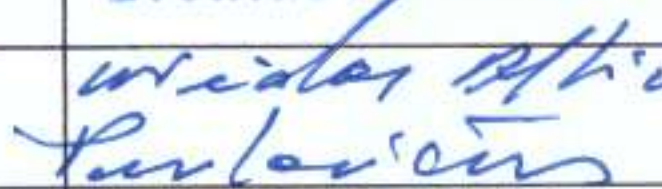



**MAŽEIKIŲ MIESTO VALSTYBINĖS REIKŠMĖS MIŠKŲ SIŪLOMŲ PERDUOTI
VĮ MAŽEIKIŲ MIŠKŲ URĖDIJAI
PLANAS
M 1:10000**



Sutartiniai ženklai	
Sutartinio ženklo žymėjimas	Sutartinio ženklo aprašymas. Miškai siūlomi perduoti:
	VĮ Mažeikių miškų urėdijai

Miškai siūlomi perduoti VĮ Mažeikių miškų urėdijai			
Kvartalo Nr.	Miško sklypo Nr.	Miško sklypo plotas, ha	Miško sklypo kadastro Nr. (nurodoma, jei sklypas įregistruotas NTR)
214	26-28, 32,33,40	3,3	
219	1-5,84	3,7	

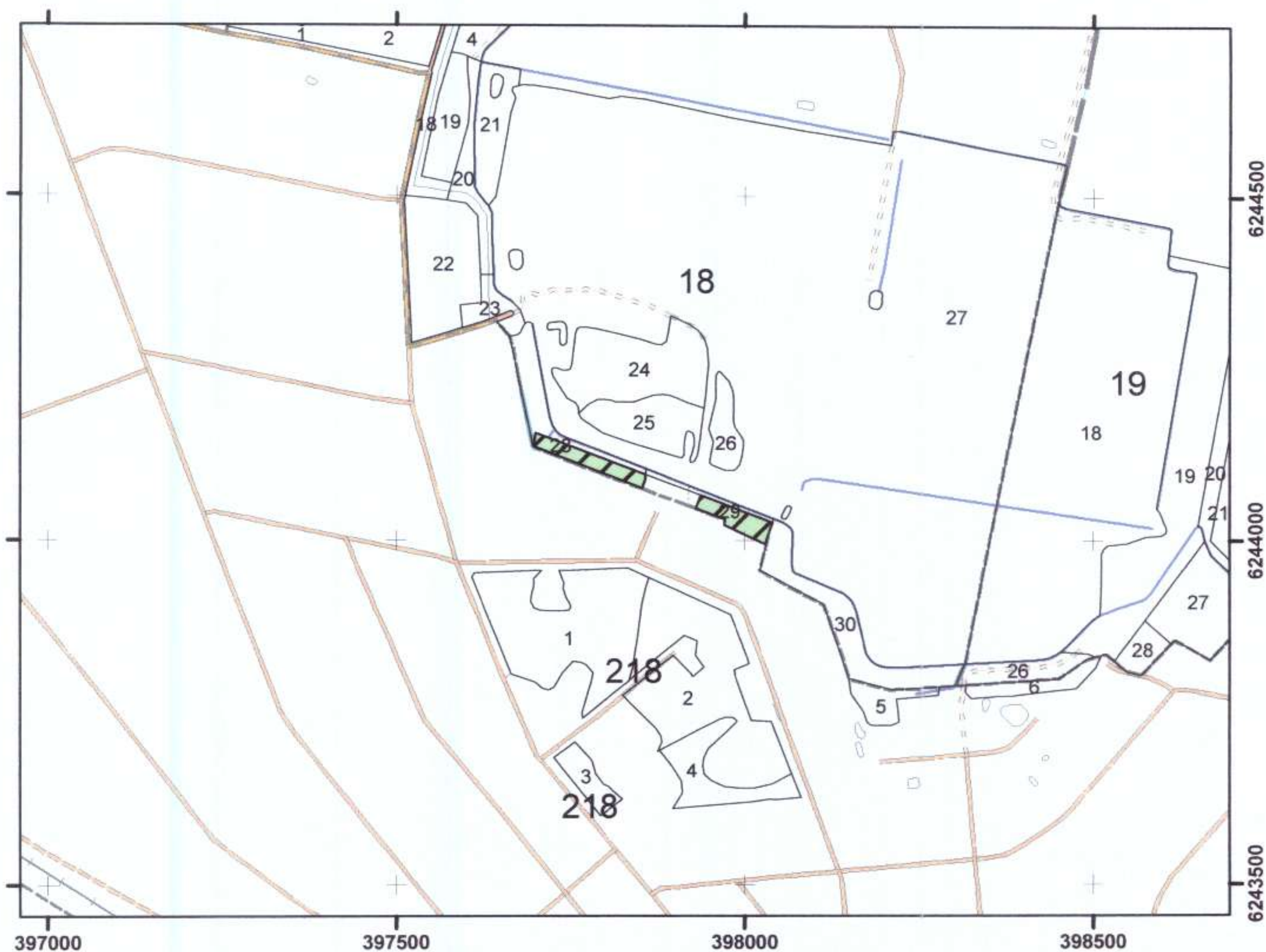
SUDERINTA:


Savivaldybės atstovo pareigos	Administracijos direktorius Bronius KRYŽIUS		2013.03.18
VĮ miškų urėdijos atstovo pareigos			2013.03.08
Nacionalinės žemės tarnybos prie ŽŪM teritorinio skyriaus vedėjas			2013-03-18

**MAŽEIKIŲ MIESTO VALSTYBINĖS REIKŠMĖS MIŠKŲ SIŪLOMŲ PERDUOTI
VĮ MAŽEIKIŲ MIŠKŲ URĖDIJAI**

PLANAS

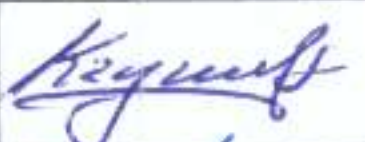




M 1:10000



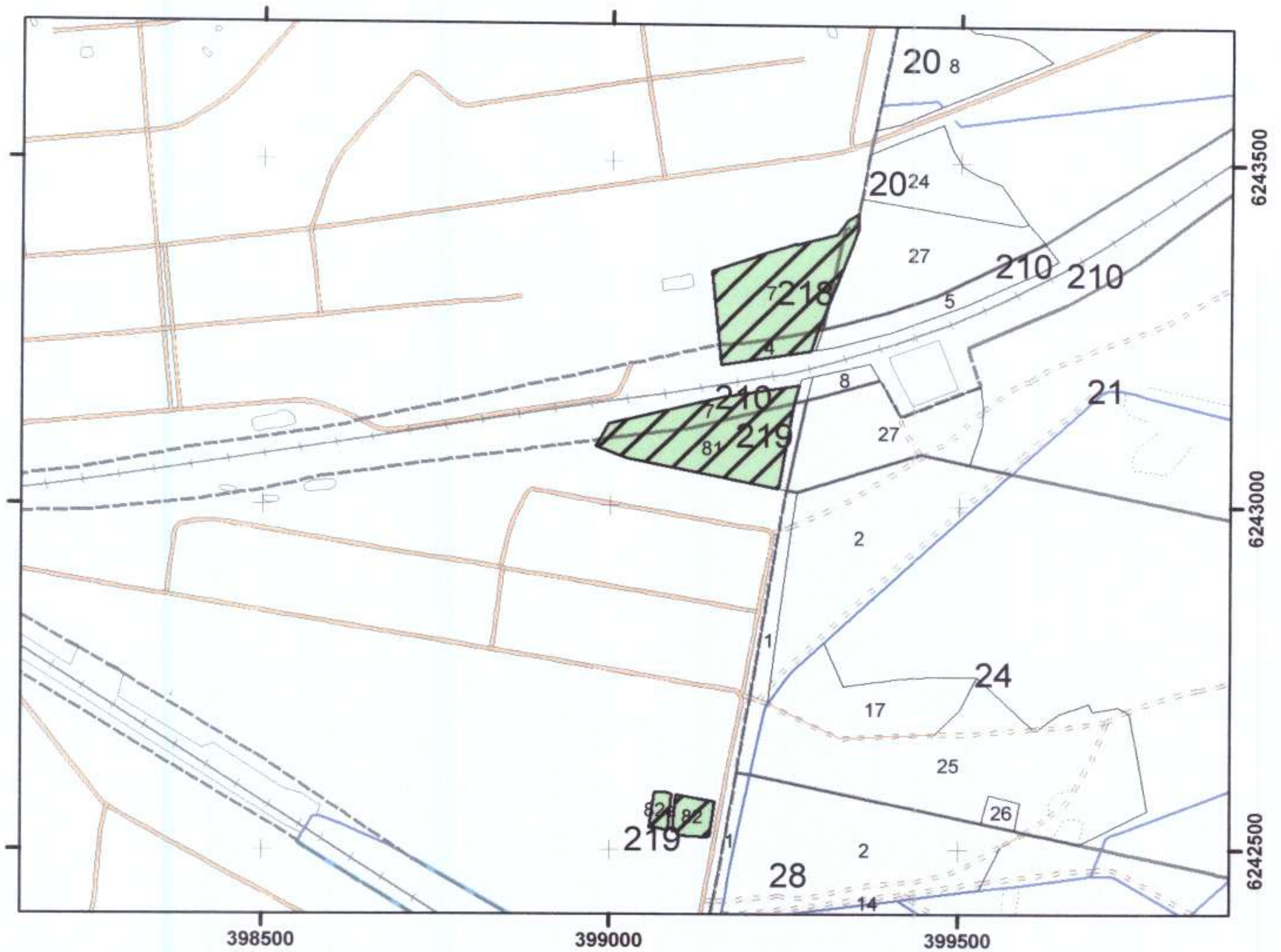
Sutartiniai ženklai	
Sutartinio ženklo žymėjimas	Sutartinio ženklo aprašymas. Miškai siūlomi perduoti:
	VĮ Mažeikių miškų urėdijai


Miškai siūlomi perduoti VĮ Mažeikių miškų urėdijai			
Kvartalo Nr.	Miško sklypo Nr.	Miško sklypo plotas, ha	Miško sklypo kadastro Nr. (nurodoma, jei sklypas įregistruotas NTR)
18	28,29	0,7	

SUDERINTA:

Savivaldybės atstovo pareigos	Administracijos direktorius Bronius KRYŽIUS		2013.03.18
VĮ miškų urėdijos atstovo pareigos			2013.03.08
Nacionalinės žemės tarnybos prie ŽŪM teritorinio skyriaus vedėjas			2013-03-18



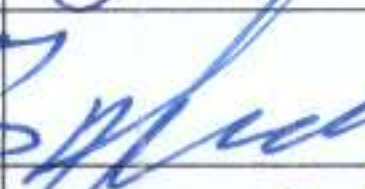

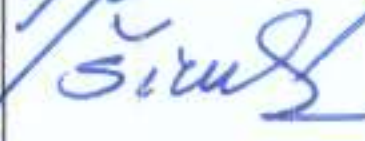
**MAŽEIKIŲ MIESTO VALSTYBINĖS REIKŠMĖS MIŠKŲ SIŪLOMŲ PERDUOTI
VĮ MAŽEIKIŲ MIŠKŲ URĖDIJAI
PLANAS
M 1:10000**



Sutartiniai ženklai	
Sutartinio ženklo žymėjimas	Sutartinio ženklo aprašymas. Miškai siūlomi perduoti:
	VĮ Mažeikių miškų urėdijai

Miškai siūlomi perduoti VĮ Mažeikių miškų urėdijai			
Kvartalo Nr.	Miško sklypo Nr.	Miško sklypo plotas, ha	Miško sklypo kadastro Nr. (nurodoma, jei sklypas įregistruotas NTR)
20	27	1,5	
210	4,7	2,2	
218	7	2,1	
219	81,82a,82	2,1	

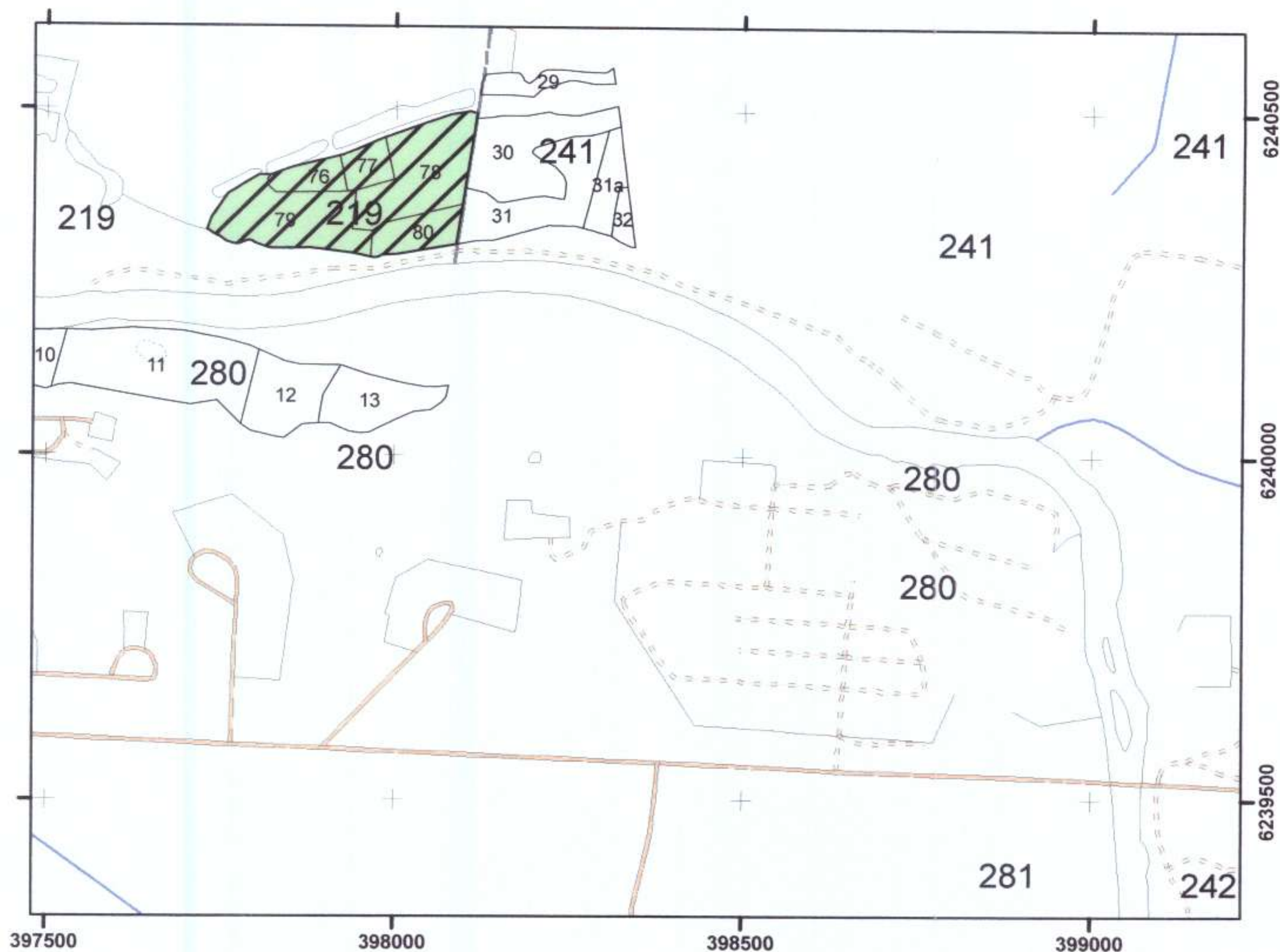
SUDERINTA:


Savivaldybės atstovo pareigos	Administracijos direktorius Bronius KRYŽIUS		2013.03.19
VĮ miškų urėdijos atstovo pareigos			2013.03.08
Nacionalinės žemės tarnybos prie ŽŪM teritorinio skyriaus vedėjas			2013-03-18

**MAŽEIKIŲ MIESTO VALSTYBINĖS REIKŠMĖS MIŠKŲ SIŪLOMŲ PERDUOTI
VĮ MAŽEIKIŲ MIŠKŲ URĖDIJAI**

PLANAS





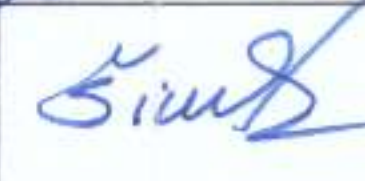
M 1:10000



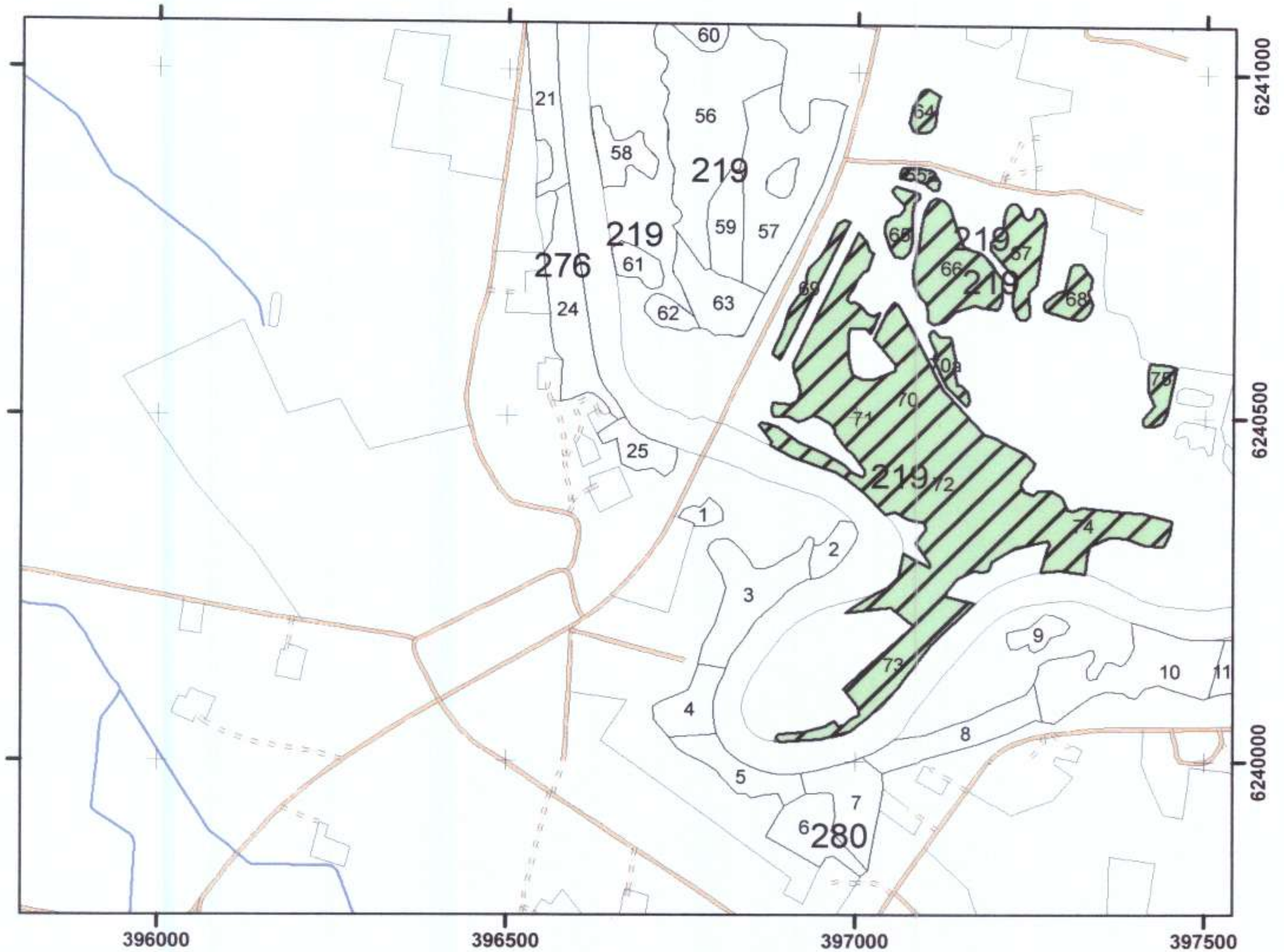
Sutartiniai ženklai	
Sutartinio ženklo žymėjimas	Sutartinio ženklo aprašymas. Miškai siūlomi perduoti:
	VĮ Mažeikių miškų urėdijai


Miškai siūlomi perduoti VĮ Mažeikių miškų urėdijai			
Kvartalo Nr.	Miško sklypo Nr.	Miško sklypo plotas, ha	Miško sklypo kadastro Nr. (nurodoma, jei sklypas įregistruotas NTR)
219	46-80	5,0	

SUDERINTA:

Savivaldybės atstovo pareigos	Administracijos direktorius Bronius KRYŽIUS		2013.03.18
VĮ miškų urėdijos atstovo pareigos			2013.03.08
Nacionalinės žemės tarnybos prie ŽŪM teritorinio skyriaus vedėjas			2013-03-08






**MAŽEIKIŲ MIESTO VALSTYBINĖS REIKŠMĖS MIŠKŲ SIŪLOMŲ PERDUOTI
VĮ MAŽEIKIŲ MIŠKŲ URĖDIJAI
PLANAS
M 1:10000**



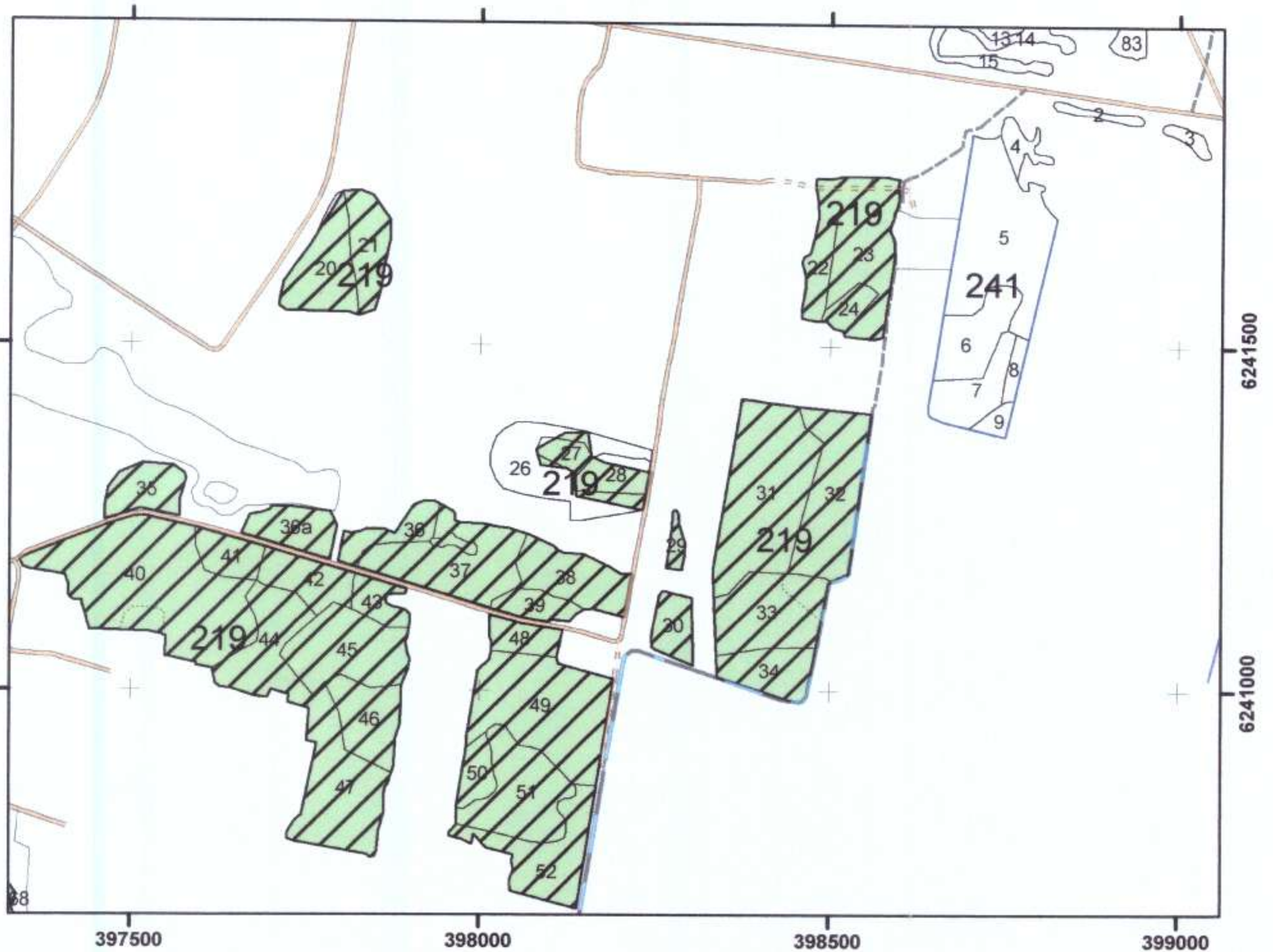
Sutartiniai ženklai	
Sutartinio ženklo žymėjimas	Sutartinio ženklo aprašymas. Miškai siūlomi perduoti:
	VĮ Mažeikių miškų urėdijai


Miškai siūlomi perduoti VĮ Mažeikių miškų urėdijai			
Kvartalo Nr.	Miško sklypo Nr.	Miško sklypo plotas, ha	Miško sklypo kadastro Nr. (nurodoma, jei sklypas įregistruotas NTR)
219	64-75	14,6	

SUDERINTA:

Savivaldybės atstovo pareigos	Administracijos direktorius Bronius KRYŽIUS		2013.03.18
VĮ miškų urėdijos atstovo pareigos	 Vėdas Afkinas		2013.03.08
Nacionalinės žemės tarnybos prie ŽŪM teritorinio skyriaus vedėjas	 Liguonė Šiulienė		2013-03-08





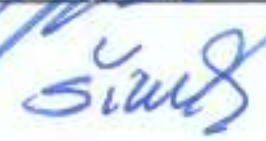
**MAŽEIKIŲ MIESTO VALSTYBINĖS REIKŠMĖS MIŠKŲ SIŪLOMŲ PERDUOTI
VĮ MAŽEIKIŲ MIŠKŲ URĖDIJAI
PLANAS
M 1:10000**



Sutartiniai ženklai	
Sutartinio ženklo žymėjimas	Sutartinio ženklo aprašymas. Miškai siūlomi perduoti:
	VĮ Mažeikių miškų urėdijai

Miškai siūlomi perduoti VĮ Mažeikių miškų urėdijai			
Kvartalo Nr.	Miško sklypo Nr.	Miško sklypo plotas, ha	Miško sklypo kadastro Nr. (nurodoma, jei sklypas įregistruotas NTR)
219	20-24, 26-52	36,5	

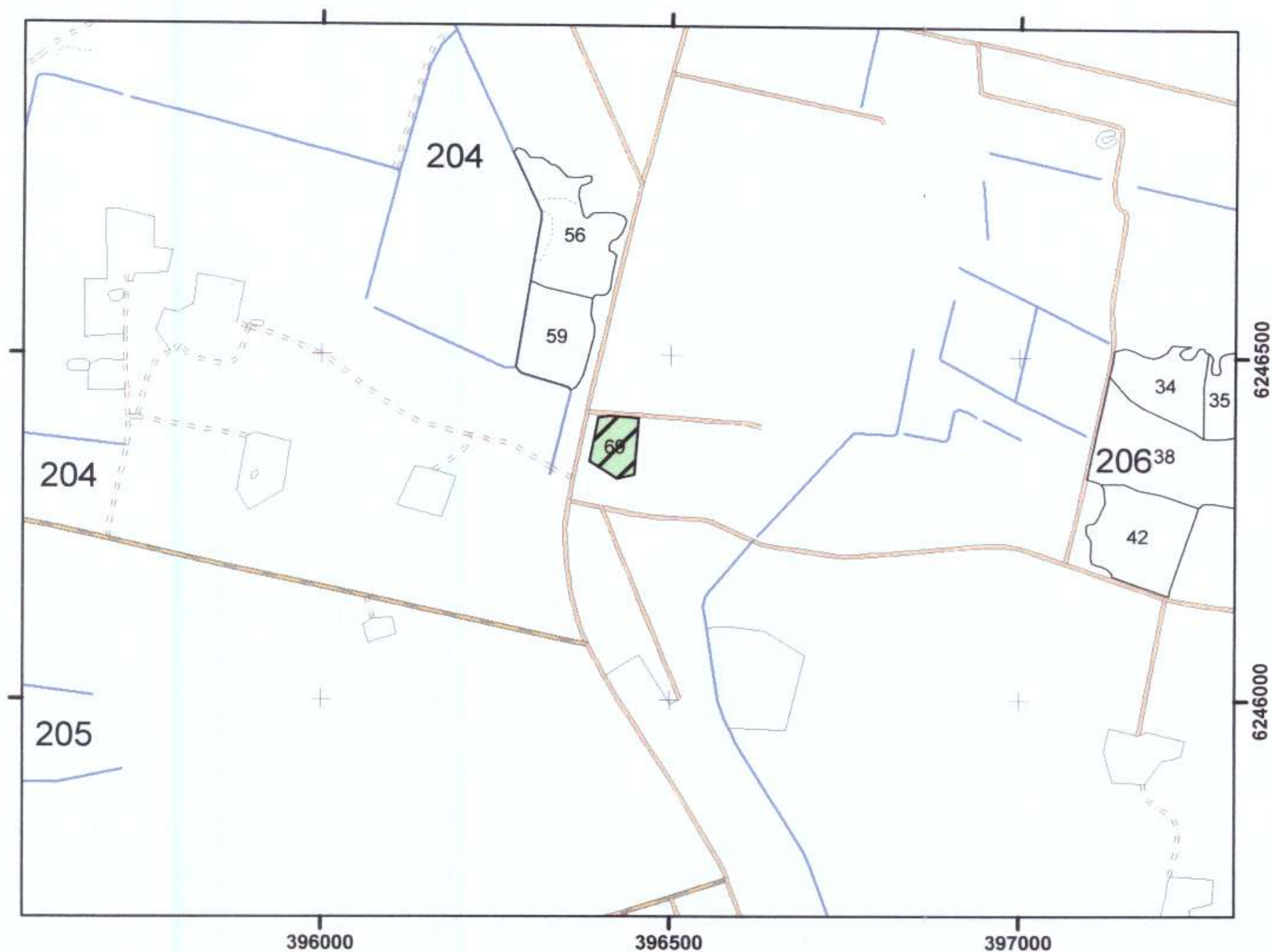
SUDERINTA:


Savivaldybės atstovo pareigos	Administracijos direktorius Bronius KRYŽIUS		2013.03.18
VĮ miškų urėdijos atstovo pareigos			2013.03.08
Nacionalinės žemės tarnybos prie ŽŪM teritorinio skyriaus vedėjas			2013-03-08

**MAŽEIKIŲ MIESTO VALSTYBINĖS REIKŠMĖS MIŠKŲ SIŪLOMŲ PERDUOTI
VĮ MAŽEIKIŲ MIŠKŲ URĖDIJAI**

PLANAS

M 1:10000



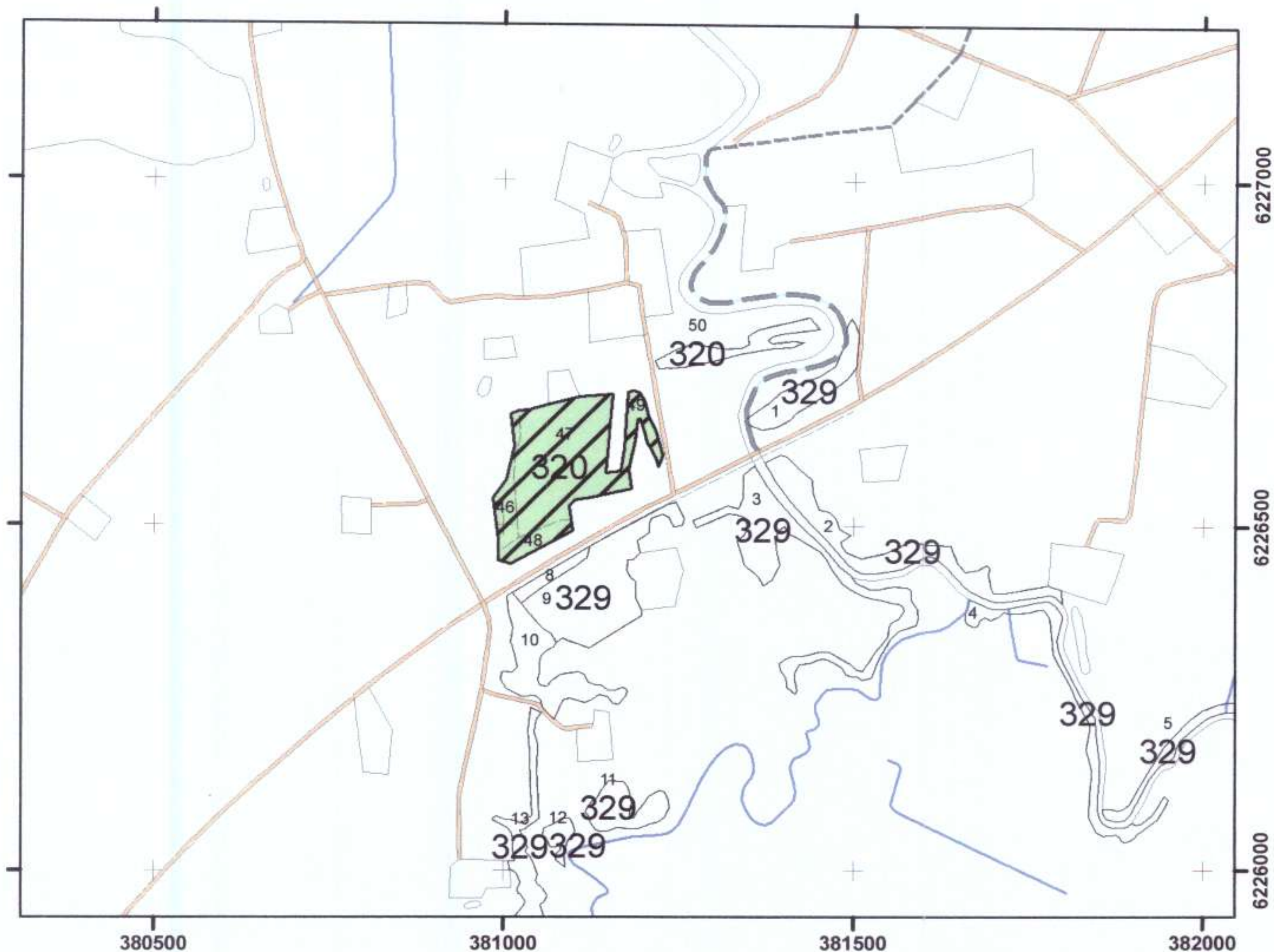
Sutartiniai ženklai	
Sutartinio ženklo žymėjimas	Sutartinio ženklo aprašymas. Miškai siūlomi perduoti:
	VĮ Mažeikių miškų urėdijai


Miškai siūlomi perduoti VĮ Mažeikių miškų urėdijai			
Kvartalo Nr.	Miško sklypo Nr.	Miško sklypo plotas, ha	Miško sklypo kadastro Nr. (nurodoma, jei sklypas įregistruotas NTR)
206	69	0,5	

SUDERINTA:

Savivaldybės atstovo pareigos	Administracijos direktorius <i>Bronius KRYŽIUS</i>	<i>Kryžius</i>	2013 03 18
VĮ miškų urėdijos atstovo pareigos	<i>Ugnius Štikonas</i> <i>Paslaugos</i>	<i>Štikonas</i>	2013.03.08
Nacionalinės žemės tarnybos prie ŽŪM teritorinio skyriaus vedėjas	<i>Ligvanas</i> <i>Štikonas</i>	<i>Štikonas</i>	2013-03-08




**SEDOS MIESTO VALSTYBINĖS REIKŠMĖS MIŠKŲ SIŪLOMŲ PERDUOTI
VĮ MAŽEIKIŲ MIŠKŲ URĖDIJAI
PLANAS
M 1:10000**



Sutartiniai ženklai	
Sutartinio ženklo žymėjimas	Sutartinio ženklo aprašymas. Miškai siūlomi perduoti:
	VĮ Mažeikių miškų urėdijai

Miškai siūlomi perduoti VĮ Mažeikių miškų urėdijai			
Kvartalo Nr.	Miško sklypo Nr.	Miško sklypo plotas, ha	Miško sklypo kadastro Nr. (nurodoma, jei sklypas įregistruotas NTR)
320	46-49	3,3	

SUDERINTA:

Savivaldybės atstovo pareigos	Administracijos direktorius Bronius KRYŽIUS		2013.03.18
VĮ miškų urėdijos atstovo pareigos			2013.03.08
Nacionalinės žemės tarnybos prie ŽŪM teritorinio skyriaus vedėjas			2013.03.08